

УТВЕРЖДЕНА
приказом Министерства строительства
и жилищно-коммунального хозяйства
Российской Федерации
от 25 апреля 2017 г. № 741/пр

(в ред. Приказов Минстроя России
от 27.02.2020 № 94/пр, от 18.02.2021 № 72/пр,
от 02.09.2021 № 635/пр, от 17.02.2023 № 104/пр,
от 04.04.2023 № 248/пр, от 09.04.2024 № 248/пр)

Градостроительный план земельного участка
№

Р Ф - 3 3 - 4 - 1 1 - 0 - 0 1 - 2 0 2 5 - 0 4 7 1 - 0

Градостроительный план земельного участка подготовлен на основании
Заявления: дата подачи 29.08.2025 г., заявитель: Муниципальное казенное учреждение
«Управление имущественных и земельных ресурсов» Петушинского района Владимирской
области ИНН 3321007211 ОГРН 1023301107213

(реквизиты заявления правообладателя земельного участка, иного лица в случаях, предусмотренных частями 1.1 и 1.2
статьи 57.3 Градостроительного кодекса Российской Федерации, с указанием ф.и.о. заявителя – физического лица,
либо реквизиты заявления и наименование заявителя – юридического лица о выдаче градостроительного плана
земельного участка)

Местонахождение земельного участка

Владимирская область
(субъект Российской Федерации)
Петушинский район
(муниципальный район или городской округ)
Муниципальное образование Нагорное (сельское поселение)
(поселение)

Описание границ земельного участка (образуемого земельного участка):

Обозначение (номер) характерной точки	Перечень координат характерных точек в системе координат, используемой для ведения Единого государственного реестра недвижимости	
	X	Y
1	177458.5	134725.24
2	177459.95	134766.17
3	177432.93	134773.98
4	177432.93	134725.08
1	177458.5	134725.24

Кадастровый номер земельного участка (при наличии) или в случаях, предусмотренных частями 1.1 и 1.2
статьи 57.3 Градостроительного кодекса Российской Федерации, условный номер образуемого земельного
участка на основании утвержденных проекта межевания территории и (или) схемы расположения
земельного участка или земельных участков на кадастровом плане территории
33:13:060138:473

Площадь земельного участка
1184 кв.м.

Информация о расположенных в границах земельного участка объектах капитального строительства
В границах земельного участка отсутствуют объекты капитального строительства. .

Информация о границах зоны планируемого размещения объекта капитального строительства в
соответствии с утвержденным проектом планировки территории (при наличии)
Проект планировки территории не утвержден.

Обозначение (номер) характерной точки	Перечень координат характерных точек в системе координат, используемой для ведения Единого государственного реестра недвижимости	
	X	Y
—	—	—

Реквизиты проекта планировки территории и (или) проекта межевания территории в случае, если земельный участок расположен в границах территории, в отношении которой утверждены проект планировки территории и (или) проект межевания территории
Информация о расположении земельного участка в границах территории, в отношении которой принято решение о комплексном развитии территории и (или) заключен договор о комплексном развитии территории

Документация по планировке территории не утверждена

(указывается в случае, если земельный участок расположен в границах территории, в отношении которой утверждены проект планировки территории и (или) проект межевания территории)

Градостроительный план подготовлен

Е.М. Халанской - консультант муниципального казенного учреждения "Центр имущественных и земельных отношений, архитектуры и градостроительства" Петушинского района Владимирской области



(ф.и.о., должность уполномоченного лица, наименование органа)

Е.М. Халанская / Е.М. Халанская /
(подпись) (расшифровка подписи)

Дата выдачи 29.08.2025
(ДД.ММ.ГГГГ)

1. Чертеж(и) градостроительного плана земельного участка

Чертеж(и) градостроительного плана земельного участка разработан(ы) на топографической основе в масштабе 1: _____, выполненной _____
(дата, наименование организации, подготовившей топографическую основу)

Чертеж(и) градостроительного плана земельного участка разработан(ы)
29 августа 2025 г. Халанской Е.М.

(дата, наименование организации)

2. Информация о градостроительном регламенте либо требованиях к назначению, параметрам и размещению объекта капитального строительства на земельном участке, на который действие градостроительного регламента не распространяется или для которого градостроительный регламент не устанавливается
Земельный участок расположен в территориальной зоне Ж-1 – зона застройки индивидуальными жилыми домами. Установлен градостроительный регламент.

2.1. Реквизиты акта органа государственной власти субъекта Российской Федерации, органа местного самоуправления, содержащего градостроительный регламент либо реквизиты акта федерального органа государственной власти, органа государственной власти субъекта Российской Федерации, органа местного самоуправления, иной организации, определяющего, в соответствии с федеральными законами, порядок использования земельного участка, на который действие градостроительного регламента не распространяется или для которого градостроительный регламент не устанавливается
Градостроительный регламент земельного участка установлен в составе Правил землепользования и застройки муниципального образования «Нагорное сельское поселение», утвержденных решением Совета народных депутатов Петушинского района Владимирской области от 16.03.2023 № 18/5 (в редакции решения Совета народных депутатов Петушинского района Владимирской области от 25.01.2024 № 4/1).

2.2. Информация о видах разрешенного использования земельного участка

основные виды разрешенного использования земельного участка:

- 2.1 – Для индивидуального жилищного строительства
 - 2.2 – Для ведения личного подсобного хозяйства (приусадебный земельный участок)
 - 3.4.1 – Амбулаторно-поликлиническое обслуживание
 - 3.5.1 – Дошкольное, начальное и среднее общее образование
 - 5.1.3. – Площадки для занятий спортом
-

условно разрешенные виды использования земельного участка:


- 2.4 – Передвижное жилье
 - 2.7 – Обслуживание жилой застройки
 - 2.7.1 – Хранение автотранспорта
 - 3.1 – Коммунальное обслуживание
 - 3.3 – Бытовое обслуживание
 - 3.5 – Образование и просвещение
 - 3.6.1 – Объекты культурно-досуговой деятельности
 - 3.7.1 – Осуществление религиозных обрядов
 - 3.8.1 – Государственное управление
 - 3.10.1 – Амбулаторное ветеринарное обслуживание
 - 4.0 – Предпринимательство
 - 5.1.2 – Обеспечение занятий спортом в помещениях
 - 6.8 – Связь
-


вспомогательные виды разрешенного использования земельного участка:

- 1.2 – Выращивание зерновых и иных сельскохозяйственных культур
 - 1.3 – Овощеводство
 - 1.4 – Выращивание тонизирующих, лекарственных, цветочных культур
 - 1.5 – Садоводство
 - 12.0 – Земельные участки (территории) общего пользования
-





Условные обозначения:


 -границы земельного участка, характерные точки границ земельного участка, номера характерных точек

 -противопожарное расстояние от земель лесного фонда до жилых домов, зданий, строений и сооружений

Зоны с особыми условиями использования территорий:

 -охранная зона объекта электросетевого хозяйства ВЛ-0,4 кВ д. Барсково, местоположение: Владимирская область, Петушинский район, д. Барсково

 -защитная зона объектов культурного наследия: «Часовня», XIX века

						Заказчик: МКУ "Управление имущественных и земельных ресурсов" Петушинского района	РФ-33-4-11-2-01-2025-0471-0					
						Владимирская область, Петушинский район, МО Нагорное (сельское поселение), д. Барсково, примерно в 92 метрах севернее ориентира. Ориентир земельный участок. Почтовый ориентир: Владимирская область, Петушинский район, д. Барсково, ул. Лесная, д. 10						
Изм.	Кол.уч.	Лист	№ док.	Подпись	Дата	Градостроительный план земельного участка с кадастровым номером 33:13:060138:473	Стация	Лист	Листов			
Выполнил:	Халанская Е.М.				08.25		ГПЗУ	1	1			
							Чертеж градостроительного плана земельного участка М 1:500			Халанская Е.М.		

2.3. Предельные (минимальные и (или) максимальные) размеры земельного участка и предельные параметры разрешенного строительства, реконструкции объекта капитального строительства, установленные градостроительным регламентом для территориальной зоны, в которой расположен земельный участок:

Предельные (минимальные и (или) максимальные) размеры земельных участков, в том числе их площадь			Минимальные отступы от границ земельного участка в целях определения мест допустимого размещения зданий, строений, сооружений, за пределами которых запрещено строительство зданий, строений, сооружений	Предельное количество этажей и (или) предельная высота зданий, строений, сооружений	Максимальный процент застройки в границах земельного участка, определяемый как отношение суммарной площади земельного участка, которая может быть застроена, ко всей площади земельного участка	Требования к архитектурным решениям объектов капитального строительства, расположенным в границах территории исторического поселения федерального или регионального значения	Иные показатели
1	2	3	4	5	6	7	8
Длина, м	Ширина, м	Площадь, м² или га					
Основные виды разрешенного использования земельного участка							
Код - 2.1 «Для индивидуального жилищного строительства», Код - 2.2 «Для ведения личного подсобного хозяйства (приусадебный земельный участок)»							
Без ограничений	Без ограничений	Минимальная – 400 кв.м, максимальная – 2000 кв.м.	От красной линии улиц: до индивидуального жилого дома – 5 метров; до хозяйственных построек – 5 метров. От красной линии проездов: до индивидуального жилого дома – 3 метра; до хозяйственных построек – 5 метров. До границы соседнего участка (по санитарно-бытовым условиям и в зависимости от	3 (включая мансардный) / 12,0 м (до верха плоской кровли), 15,0 м (до конька скатной кровли), декоративные элементы: башни, шпили, колокольни и т.д. – без ограничений.	20%	Без ограничений	Коэффициент плотности застройки для индивидуального жилищного строительства – 0,4. Ширина улиц в красных линиях должна быть: для основных улиц не менее 15 метров; для второстепенных улиц (переулков) не менее 6,5метров; для проездов не менее 2,75 метра; хозяйственный проезд - скотопрогон не менее 4,5 метра. Ширина проезжей части улиц не менее 6 метров, хозяйственных – не менее 5,5

			<p>степени огнестойкости) не менее: от индивидуального жилого дома – 3 метра; от бани, гаража и других построек – 1 метр.</p>				<p>метров.</p> <p>На территории с застройкой жилыми домами усадебного типа стоянки размещаются в пределах отведенного участка.</p> <p>На приусадебных участках запрещается обустройство стоянок для грузового транспорта и транспорта для перевозки людей, находящегося в личной собственности, кроме автотранспорта грузоподъемностью менее 3,5 тонны. Допускается блокировка жилых домов, а также хозяйственных построек на смежных приусадебных земельных участках по взаимному согласию домовладельцев при новом строительстве с учетом противопожарных требований.</p> <p>Вспомогательные строения, за исключением автостоянок, размещать со стороны улиц не допускается.</p> <p>Допускается пристройка хозяйственного сарая, автостоянки, бани, теплицы к усадебному дому с соблюдением требований санитарных и противопожарных норм.</p> <p>Доля площади земельного участка может быть принята для осуществления: основных функций – 61-69%; вспомогательных функций – 13-19%; прочих функций – 17-20%.</p> <p>До границы соседнего участка расстояния по санитарно-бытовым условиям и в зависимости от степени огнестойкости должны быть не менее: от индивидуального жилого дома – 3 метра; от бани, гаража и других построек – 1 метр; от стволов высокорослых деревьев – 4 метра; от построек для содержания скота и птицы – 4 метра; от стволов среднерослых деревьев – 2</p>
--	--	--	---	--	--	--	---

							метра; от кустарника – 1 метр. Минимальное расстояние до окон жилых помещений (комнат, кухонь и веранд): для одиночных или двойных сараев не менее 10 м; для групп сараев до 8 блоков не менее 25 м; для групп сараев свыше 8 до 30 блоков не менее 50 м; до шахтных колодцев не менее 20 м (колодцы должны располагаться выше по потоку грунтовых вод). Требования к ограждению земельных участков: максимальная высота ограждений земельных участков 2 метра; характер ограждения должны быть единообразны, как минимум, на протяжении одного квартала с обеих сторон улиц; минимальная светопрозрачность ограждений 50%, обеспечивающая минимальное затемнение территории соседнего участка.
Код - 3.4.1 «Амбулаторно-поликлиническое обслуживание», Код - 3.5.1 «Дошкольное, начальное и среднее общее образование»							
Без ограничений	Без ограничений	Максимальная – 5000 кв.м	1 м	3 / 8 м	80%	Без ограничений	Без ограничений
Код - 5.1.3. «Площадки для занятий спортом»							
Без ограничений	Без ограничений	Без ограничений	Без ограничений	Без ограничений	Без ограничений	Без ограничений	Без ограничений
Условно разрешенные виды использования земельного участка:							
Без ограничений	Без ограничений	Максимальная – 5000 кв.м	1 м	3 / 8 м	80%	Без ограничений	Без ограничений

Вспомогательные виды разрешенного использования земельного участка:							
Код - 1.2 «Выращивание зерновых и иных сельскохозяйственных культур», Код - 1.3 «Овощеводство», Код - 1.4 «Выращивание тонизирующих, лекарственных, цветочных культур», Код - 1.5 «Садоводство»							
Без огранич ений	Без ограниче ний	Максимальная – 5000 кв.м	Без ограничений	3 / без ограничений	Без ограничений	Без ограничений	Без ограничений
Код - 12.0 «Земельные участки (территории) общего пользования»							
Без огранич ений	Без ограниче ний	Без ограничений	Без ограничений	Без ограничений	Без ограничений	Без ограничений	Без ограничений

2.4. Требования к назначению, параметрам и размещению объекта капитального строительства на земельном участке, на который действие градостроительного регламента не распространяется или для которого градостроительный регламент не устанавливается (за исключением случая, предусмотренного пунктом 7.1 части 3 статьи 57.3 Градостроительного кодекса Российской Федерации):

Причины отнесения земельного участка к виду земельного участка, на который действие градостроительного регламента не распространяется или для которого градостроительный регламент не устанавливается	Реквизиты акта, регулирующего использование земельного участка	Требования к использованию земельного участка	Требования к параметрам объекта капитального строительства			Требования к размещению объектов капитального строительства	
			Предельное количество этажей и (или) предельная высота зданий, строений, сооружений	Максимальный процент застройки в границах земельного участка, определяемый как отношение суммарной площади земельного участка, которая может быть застроена, ко всей площади земельного участка	Иные требования к параметрам объекта капитального строительства	Минимальные отступы от границ земельного участка в целях определения мест допустимого размещения зданий, строений, сооружений, за пределами которых запрещено строительство зданий, строений, сооружений	Иные требования к размещению объектов капитального строительства
1	2	3	4	5	6	7	8

2.5. Предельные параметры разрешенного строительства, реконструкции объекта капитального строительства, установленные положением об особо охраняемых природных территориях, в случае выдачи градостроительного плана земельного участка в отношении земельного участка, расположенного в границах особо охраняемой природной территории:

Причины отнесения земельного участка к виду земельного участка, для которого градостроительный регламент не устанавливается	Реквизиты Положения об особо охраняемой природной территории	Реквизиты утвержденной документации по планировке территории	Зонирование особо охраняемой природной территории (да/нет)							
			Функциональная зона	Виды разрешенного использования земельного участка		Требования к параметрам объекта капитального строительства			Требования к размещению объектов капитального строительства	
				Основные виды разрешенного использования	Вспомогательные виды разрешенного использования	Предельное количество этажей и (или) предельная высота зданий, строений, сооружений	Максимальный процент застройки в границах земельного участка, определяемый как отношение суммарной площади земельного участка, которая может быть застроена, ко всей площади земельного участка	Иные требования к параметрам объекта капитального строительства	Минимальные отступы от границ земельного участка в целях определения мест допустимого размещения зданий, строений, сооружений, за пределами которых запрещено строительство зданий, строений, сооружений	Иные требования к размещению объектов капитального строительства
1	2	3	4	5	6	7	8	9	10	11
			Функциональная зона	Тоже	Тоже	Тоже	Тоже	Тоже	Тоже	Тоже
1	2	3	4	5	6	7	8	9	10	11

3. Информация о расположенных в границах земельного участка объектах капитального строительства и объектах культурного наследия

3.1. Объекты капитального строительства

№ Не имеется,
(согласно чертежу(ам)
градостроительного плана) (назначение объекта капитального строительства, этажность, высотность, общая
площадь, площадь застройки)

инвентаризационный или кадастровый номер _____

3.2. Объекты, включенные в единый государственный реестр объектов культурного наследия (памятников истории и культуры) народов Российской Федерации

№ Информация отсутствует,
(согласно чертежу(ам)
градостроительного плана) (назначение объекта культурного наследия, общая площадь, площадь застройки)

(наименование органа государственной власти, принявшего решение о включении выявленного объекта
культурного наследия в реестр, реквизиты этого решения)

регистрационный номер в реестре _____ от _____
(дата)

4. Информация о расчетных показателях минимально допустимого уровня обеспеченности территории объектами коммунальной, транспортной, социальной инфраструктур и расчетных показателях максимально допустимого уровня территориальной доступности указанных объектов для населения в случае, если земельный участок расположен в границах территории, в отношении которой предусматривается осуществление деятельности по комплексному и устойчивому развитию территории:

Информация о расчетных показателях минимально допустимого уровня обеспеченности территории								
Объекты коммунальной инфраструктуры			Объекты транспортной инфраструктуры			Объекты социальной инфраструктуры		
Наименование вида объекта	Единица измерения	Расчетный показатель	Наименование вида объекта	Единица измерения	Расчетный показатель	Наименование вида объекта	Единица измерения	Расчетный показатель
1	2	3	4	5	6	7	8	9
Информация о расчетных показателях максимально допустимого уровня территориальной доступности								
Наименование вида объекта	Единица измерения	Расчетный показатель	Наименование вида объекта	Единица измерения	Расчетный показатель	Наименование вида объекта	Единица измерения	Расчетный показатель
1	2	3	4	5	6	7	8	9

5. Информация об ограничениях использования земельного участка, в том числе если земельный участок полностью или частично расположен в границах зон с особыми условиями использования территорий

1) Зоны и территории: Противопожарные расстояния до границ лесных насаждений от жилых домов, садовых домов и хозяйственных построек на садовых земельных участках

Ограничения в использовании согласно Федеральному закону от 22.07.2008 № 123-ФЗ (ред. от 25.12.2023) «Технический регламент о требованиях пожарной безопасности», Приказу МЧС России от 24.04.2013 № 288 (ред. от 27.06.2023) «Об утверждении свода правил СП 4.13130 «Системы противопожарной защиты. Ограничение распространения пожара на объектах защиты. Требования к объемно-планировочным и конструктивным решениям» (вместе с «СП 4.13130.2013. Свод правил. Системы противопожарной защиты. Ограничение распространения пожара на объектах защиты. Требования к объемно-планировочным и конструктивным решениям»).

Земельный участок частично расположен в границах зоны с особыми условиями использования территории, площадь земельного участка, покрываемая зоной с особыми условиями использования территории, составляет 515 кв.м.

В соответствии с пунктом 2 статьи 69 Федерального закона от 22.07.2008 г. № 123-ФЗ «Технический регламент о требованиях пожарной безопасности» противопожарные расстояния должны обеспечивать нераспространение пожара от лесных насаждений до зданий и сооружений.

Согласно п. 4.14 СП 4.13130.2013 «Свод правил. Системы противопожарной защиты. Ограничение распространения пожара на объектах защиты. Требования к объемно-планировочным и конструктивным решениям» противопожарные расстояния до границ лесных насаждений от зданий, сооружений городских населенных пунктов в зонах индивидуальной и малоэтажной жилой застройки, от зданий и сооружений сельских населенных пунктов, а также от жилых домов на приусадебных или садовых земельных участках должны составлять не менее 30 м. Указанные расстояния допускается уменьшать до 15 м, если примыкающая к лесу застройка (в пределах 30 м) выполнена с наружными стенами, включая отделку, облицовку (при наличии), а также кровлей из материалов группы горючести не ниже Г1 или распространению пламени РП1. Расстояния до границ лесных насаждений от садовых домов и хозяйственных построек (гаражей, сараев и бань) должны составлять не менее 15 м.

Указанные расстояния определяются как наименьшее расстояние от наружных конструкций зданий, сооружений до границы лесного массива. Границы лесных насаждений на землях различных категорий устанавливаются органами государственной власти Российской Федерации в соответствии с действующим законодательством.

Применение вышеуказанного свода правил обеспечивает соблюдение требований к объемно-планировочным и конструктивным решениям по ограничению распространения пожара в зданиях и сооружениях, установленных Федеральным законом от 22 июля 2008 г. № 123-ФЗ «Технический регламент о требованиях пожарной безопасности».

2) Защитная зона объектов культурного наследия: «Часовня», XIX век, регистрационный номер в ЕГР ОКН – 331610725170005.

Ограничения прав на земельный участок, предусмотренные статьей 56 Земельного кодекса Российской Федерации, ограничения в использовании согласно статьи 34.1 Федерального закона от 25.06.2002 № 73-ФЗ «Об объектах культурного наследия (памятниках истории и культуры) народов Российской Федерации».

Земельный участок полностью расположен в границах зоны с особыми условиями использования территорий, площадь земельного участка, покрываемая зоной с особыми условиями использования территории, составляет 1650 кв.м.

Защитными зонами объектов культурного наследия являются территории, которые прилегают к включенным в реестр памятникам и ансамблям (за исключением объектов археологического наследия, некрополей, захоронений, расположенных в границах некрополей, произведений монументального искусства, а также памятников и ансамблей, расположенных в границах достопримечательного места) и в границах которых в целях обеспечения сохранности объектов культурного наследия и композиционно-видовых связей (панорам) запрещаются строительство объектов капитального строительства и их реконструкция, связанная с изменением их параметров (высоты, количества этажей, площади), за исключением строительства и реконструкции линейных объектов.

Для памятника, расположенного в границах населенного пункта, границы защитной зоны объекта культурного наследия устанавливаются на расстоянии 100 метров от внешних границ территории памятника.

В случае отсутствия утвержденных границ территории объекта культурного наследия, расположенного в границах населенного пункта, границы защитной зоны такого объекта устанавливаются на расстоянии 200 метров от линии внешней стены памятника.

Защитная зона объекта культурного наследия прекращает существование со дня внесения в Единый государственный реестр недвижимости сведений о зонах охраны такого объекта культурного наследия, установленных в соответствии со статьей 34 настоящего Федерального закона. Защитная зона объекта культурного наследия также прекращает существование в случае исключения объекта культурного наследия из единого государственного реестра объектов культурного наследия (памятников истории и культуры) народов Российской Федерации. При этом принятие решения о прекращении существования такой зоны не требуется.

6. Информация о границах зон с особыми условиями использования территорий, если земельный участок полностью или частично расположен в границах таких зон:

Наименование зоны с особыми условиями использования территории с указанием объекта, в отношении которого установлена такая зона	Перечень координат характерных точек в системе координат, используемой для ведения Единого государственного реестра недвижимости		
	Обозначение (номер) характерной точки	X	Y
1	2	3	4
отсутствует			

7. Информация о границах публичных сервитутов Информация отсутствует

Обозначение (номер) характерной точки	Перечень координат характерных точек в системе координат, используемой для ведения Единого государственного реестра недвижимости	
	X	Y
—	—	—

8. Номер и (или) наименование элемента планировочной структуры, в границах которого расположен земельный участок _____

9. Информация о возможности подключения (технологического присоединения) объектов капитального строительства к сетям инженерно-технического обеспечения (за исключением сетей электроснабжения), определяемая с учетом программ комплексного развития систем коммунальной инфраструктуры поселения, муниципального округа, городского округа (при их наличии), в состав которой входят сведения о максимальной нагрузке в возможных точках подключения (технологического присоединения) к таким сетям, а также сведения об организации, представившей данную информацию

1. АО «Газпром газораспределение Владимир» в г. Александрове сообщает следующее.

На сегодняшний день техническая возможность подключения (технологического присоединения) к сетям газораспределения объекта капитального строительства с максимальным часовым расходом природного газа до 7 м³ /час, который будет располагаться на земельном участке, имеется от подземного полиэтиленового газопровода низкого давления.

2. Муниципальное унитарное предприятие «Водоканал Петушинского района» сообщает, что наше предприятие на данный момент не имеет технической возможности для технологического присоединения объектов капитального строительства к сетям водоснабжения и водоотведения на земельном участке.

3. ООО «Владимиртеплогаз» о выдаче технических условий на технологическое присоединение, сообщает, что не располагает технической возможностью (технологического присоединения) к сетям инженерно-технического обеспечения объектов капитального строительства.

10. Реквизиты нормативных правовых актов субъекта Российской Федерации, муниципальных правовых актов, устанавливающих требования к благоустройству территории

Правила по обеспечению чистоты, порядка и благоустройства на территории Нагорного сельского поселения, надлежащему содержанию расположенных на них объектов, утверждены решением Совета народных депутатов Нагорного сельского поселения от 29.06.2017 № 1/6 (в редакции решения Совета народных депутатов Нагорного сельского поселения от 30.05.2019 № 4/5, от 31.10.2019 № 4/9).

11. Информация о красных линиях: Информация отсутствует

Обозначение (номер) характерной точки	Перечень координат характерных точек в системе координат, используемой для ведения Единого государственного реестра недвижимости	
	X	Y

12. Информация о требованиях к архитектурно-градостроительному облику объекта капитального строительства: Требования к архитектурно-градостроительному облику объекта капитального строительства не установлены.

№	Требования к архитектурно-градостроительному облику объекта капитального строительства	Показатель
1	2	3
—	—	—

Приложение (в случае, указанном в части 3.1 статьи 57.3 Градостроительного кодекса Российской Федерации)